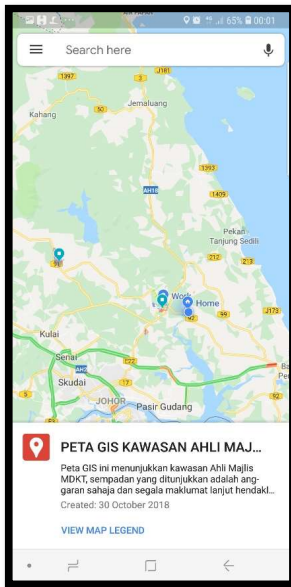


MANUAL PENGGUNAAN PETA GIS KAWASAN AHLI MAJLIS MDKT MENGGUNAKAN SMART PHONE

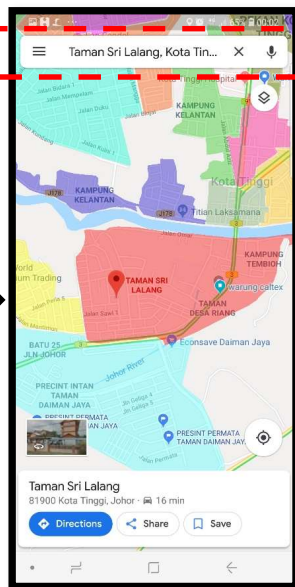
Klik pada pautan yang diberi atau dibawah : ↓

<https://drive.google.com/open?id=1Y7GxcR5Hz3JTeSzlW6dDj0ci2OL7dTwy&usp=sharing>

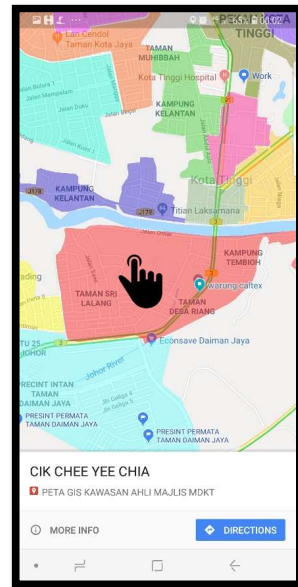
PAPARAN PETA KESELURUHAN
AKAN DITUNJUKKAN



ZOOM-IN PADA PETA ATAU TAIPI NAMA
TAMAN / JALAN DALAM KOTAK CARIAN



KLIK PADA WARNA ATAU
KAWASAN YANG DIKEHENDAKI

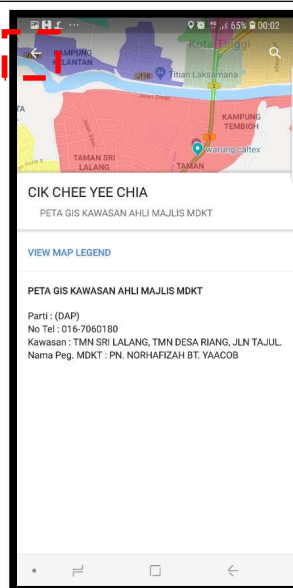


NAMA AHLI MAJLIS AKAN TERPAJAR DAN
KLIK PADA 'MORE INFO' UNTUK MAKLUMAT
LANJUT



MAKLUMAT BERKAITAN AKAN DIPAPARKAN
UNTUK TUJUAN ADUAN DAN LAIN-LAIN

BUTANG '←' UNTUK KEMBALI KE PETA



PAPARAN AKAN KEMBALI KE PETA ASAL
UNTUK MELIHAT KAWASAN LAIN

